

Nuevos datos acerca del área funeraria de época altoimperial ubicada en el antiguo solar de la Campsa

Intervención arqueológica realizada en el solar de la antigua Campsa s/n

ANA M^a BEJARANO OSORIO

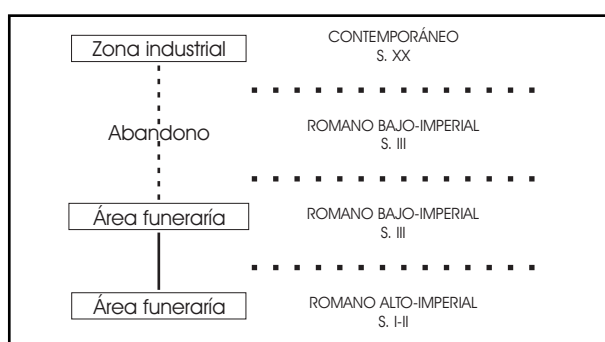


DIAGRAMA OCUPACIONAL

BIBLIOGRAFÍA

- BEAL, J.C. (1983): *Catalogue des objets de tabletterie du Musée de la civilisation gallo-romaine de Lyon*. Centre d'études romaines et gallo-romaines de l'université Jean Moulin Lyon III. Nouvelles séries n° 1. Lyon.
- BEJARANO OSORIO, A.M^a. (1998): "La necrópolis oriental: excavación del solar de la Campsa y la ampliación urbana del área del Disco en Mérida". *XXV Congreso Nacional de Arqueología*. Valencia, 24-27 de Febrero. pp. 262-268.
- *ibid.* (1998): "Sepulturas de incineración en la necrópolis oriental de Mérida: las variantes de *cupae* monolíticas". *Anas*, 9. 1996. pp. 37-58.
- *ibid.* (1998): "Intervención arqueológica en el antiguo solar de la Campsa. *Espacio funerario de época altoimperial*". *Memoria*, IV. pp. 305-332.
- BENDALA GALÁN, M. (1979): "Las necrópolis de Mérida". *Actas del Bimilenario de la ciudad de Mérida. Augusta Emerita*. Madrid. pp. 141-161.
- CALDERA DE CASTRO, P. (1980): *Estudios sobre vidrios romanos emeritenses*. Tesis de licenciatura.
- Departamento de Documentación del Consorcio Ciudad Monumental Histórico-Artística y Arqueológica de Mérida.
- GONZÁLEZ VILLAESCUSA, R. (2001): El mundo funerario en el País Valenciano. Monumentos funerarios y sepul-

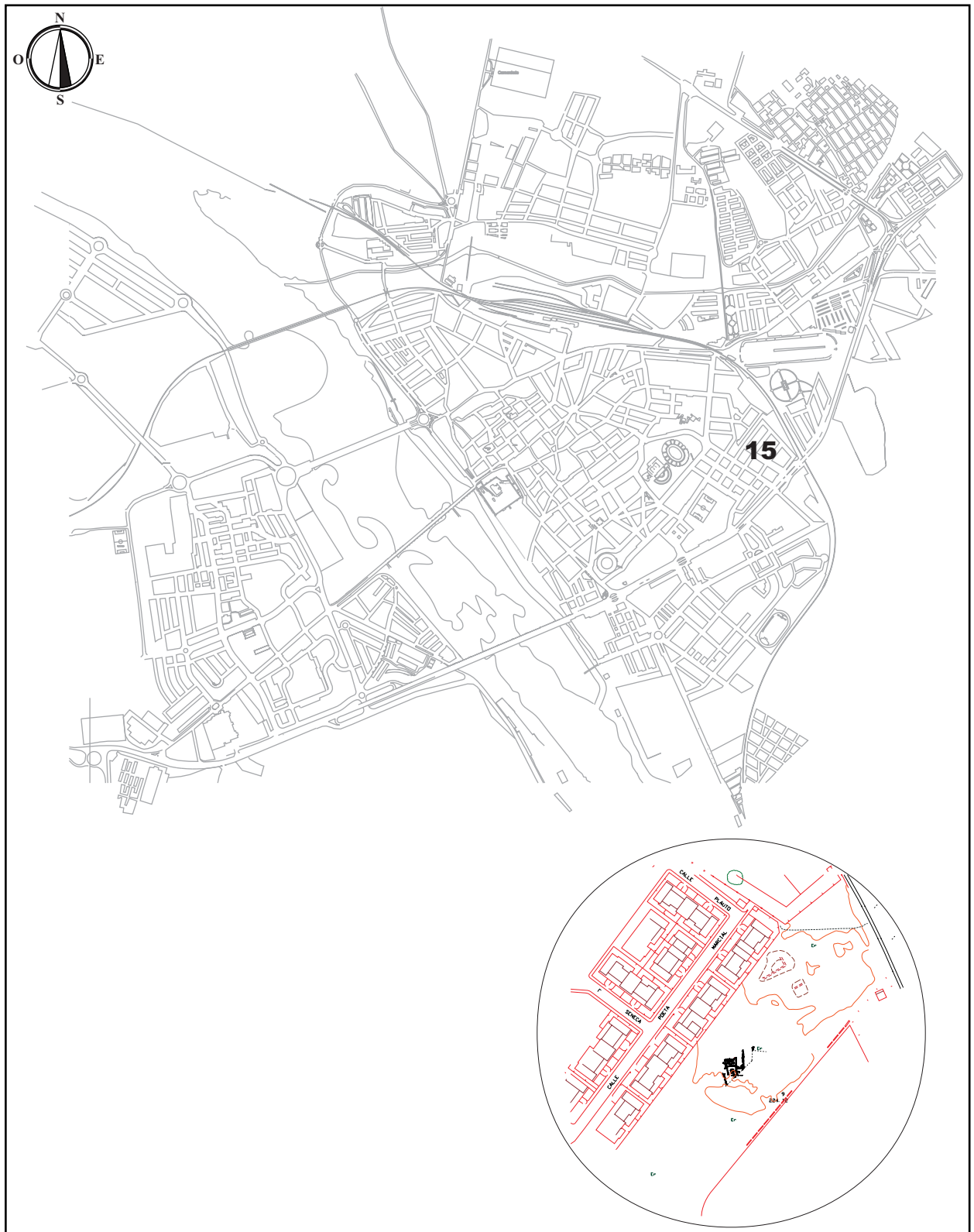
FICHA TÉCNICA

- Fecha de la intervención:** Mayo a Octubre de 2000.
- Ubicación del solar:** Área ubicada en el antiguo solar de la Campsa s/n, (29-SQD-81 S. Parcela A-12).
- Cronología:** Romano altoimperial-tardío, s. I-III d.C.
- Usos:** Espacio funerario.
- Palabras clave:** Extramuros, mausoleo, incineración.
- Equipo de trabajo:** Arqueóloga: Ana M^a. Bejarano Osorio. Topógrafo: Javier Pacheco Gamero. Peones de excavación: Milagros Ranz Alonso, Manuel Arias, Fernando Pérez y Adolfo Garrido. Dibujante: Mercedes Mateos Molinero.

turas entre los siglos I a. de C. – VII d. de C. Casa Velázquez. Madrid-Alicante.

- MÁRQUEZ PÉREZ, J. (1996): Nuevos datos sobre la dispersión de las áreas funerarias de Emerita Augusta. *Memoria*, II. pp. 291-302.
- *Ibid* (1998): Aportaciones al estudio del mundo funerario en Emerita Augusta. *Memoria*, IV. pp. 525-548.
- MAYET, F. (1975). *Les céramiques à parois fines dans la Péninsule Ibérique*. Publications du centre Pierre. París.
- MOLANO BRIAS, J. Y ALVARADO, M. (1994): "Avance de las excavaciones en la necrópolis oriental de *Emerita Augusta*. "El sitio del Disco". (1988-1990)". *Informe*, 94.
- *ibid.* (1994): "La evolución del ritual funerario de Augusta Emerita como indicador del cambio social, ideológico y religioso". *Trabajos de antropología e etnología*, 34. pp. 321-350.
- SCATOZZA HÖRICH, L.A. (1986): *I vetri romani di Ercolano*. Ministero per i beni culturali ed ambientali. Soprintendenza archeologica di Pompei.
- SÁNCHEZ BARRERO, P.D., MARÍN, B. (1998): "Camino periurbanos de Mérida". *Memoria*, IV. pp. 549-570.
- SÁNCHEZ SÁNCHEZ, G. (1996): "Intervención arqueológica en los terrenos del P.E.R.I. (Antigua Corchera Extremeña)". *Memoria* II. pp. 167-191.
- SMIT NOLEN, J.U. (1985): *Cerâmica comum de necrópoles do alto Alentejo*. Fundação da Casa de Bragança. Lisboa.





Plano de situación.

PRESENTACIÓN

Con motivo de la construcción de viviendas unifamiliares en parte del solar de la antigua Campsa, ubicado en el área oriental de la ciudad de Mérida y próximo a la actual carretera N. V., la empresa constructora Inonsa procedió al rebaje de los terrenos para la inserción de las zapatas de cimentación.

Siguiendo con la normativa que regula las intervenciones en el área urbana de la ciudad, se llevó a cabo la contratación de un equipo técnico formado por un arqueólogo y cuatro peones especializados destinado a la supervisión y excavación de aquellos restos arqueológicos que se pusieran al descubierto y que se debían de relacionar con el espacio funerario en el que se incluye la zona.

CONTEXTUALIZACIÓN

El solar aparece situado en un área extramuros de la ciudad romana englobado en la conocida como necrópolis oriental. Inicialmente estos espacios periféricos estaban destinados a ser utilizados como lugares de enterramiento, es decir, las necrópolis de la *urbs*. (Plano 1)

Las necrópolis se disponían en torno a las vías principales de salida de la ciudad. En la zona sur a la salida del Puente romano, se excavó en los años 60 los restos pertenecientes a la necrópolis altoimperial que se erigiría en las márgenes de la calzada que unía la capital con *Hispalis*. En la zona norte, se está procediendo a excavar en la última década gran parte de los enterramientos que se disponían en torno a la Vía de la Plata. Por otra parte, en la zona suoriental, a lo largo de la calzada que enlazaba con *Corduba*, se han podido sacar a la luz los vestigios de una gran área de enterramientos con edificios funerarios que estarían orientados hacia esta vía.

Sin embargo, es la necrópolis oriental, la que mayor abundancia y mejores restos arqueológicos (esculturas, aras, inscripciones, ajuares...) nos ha proporcionado. Excavada de forma más o menos sistemática durante estas dos últimas décadas, se ha podido establecer aproximadamente su configuración así como determinar los momentos de apogeo y decadencia y las transformaciones estructurales que la afectaron.

El área oriental de la ciudad, desde los momentos iniciales de la colonia estaba perfectamente delimitado en sus funciones. Así próximo al recinto amurallado, nos encontramos con espacios destinados a uso doméstico, (Casa del Anfiteatro, Casas del M.N.A.R.) que impiden el avance de la necrópolis hacia las proximidades del recinto urbano. De este modo, la necrópolis se desarrolla en un área delimitada por las propias viviendas y el edificio de espectáculos, el Circo situado con relación a la calzada que partiendo de la Puerta Norte de la ciudad, como continuación del *Decumanus maximus*, se dirigía hacia la citada ciudad de *Metellium*, transcurriendo por la actual Av. J. Carlos I. En torno a esta vía y siguiendo el cauce del río, se disponía una necrópolis conocida como “necrópolis del Albarregas” con la cual llegó a enlazar la necrópolis oriental aproximadamente a la altura del Circo.

La necrópolis, como ya hemos dicho, se configuró en época altoimperial paralelamente al proceso de formación de la ciudad. Las excavaciones sistemáticas han puesto al descubierto un área colmatada con materiales de relleno procedentes posiblemente de un primer núcleo de enterramientos que se situaría en el espacio que posteriormente ocuparía el recinto del Anfiteatro. Sobre este nivel de colmatación se construyó una calzada que cruza el solar de oeste a este procedente del Anfiteatro con dirección a *Metellium*, constituyéndose en eje director de las primeras fases de la necrópolis. De esta calzada, arrancaba un camino porticado que atravesaba el solar hacia el norte enlazando con la cabecera del Circo. En torno a esta vía, se han localizado varias edificaciones funerarias orientadas a la misma, así como un numeroso grupo de tumbas individuales.

Los primeros enterramientos correspondían con sepulturas de incineración tanto en *busta* como *ustrina*. Los depósitos funerarios que acompañaban las sepulturas se han caracterizado por su gran riqueza no sólo en los materiales empleados para su fabricación sino en los motivos ornamentales. Así mismo, las inscripciones relacionadas con aras sepulcrales, han permitido conocer algo más sobre la composición social de la población emeritense de la época.

De las grandes construcciones sepulcrales, mausoleos (turriformes, aras, en forma de templo...) poco se conoce ya que mayoritariamente han llegado hasta

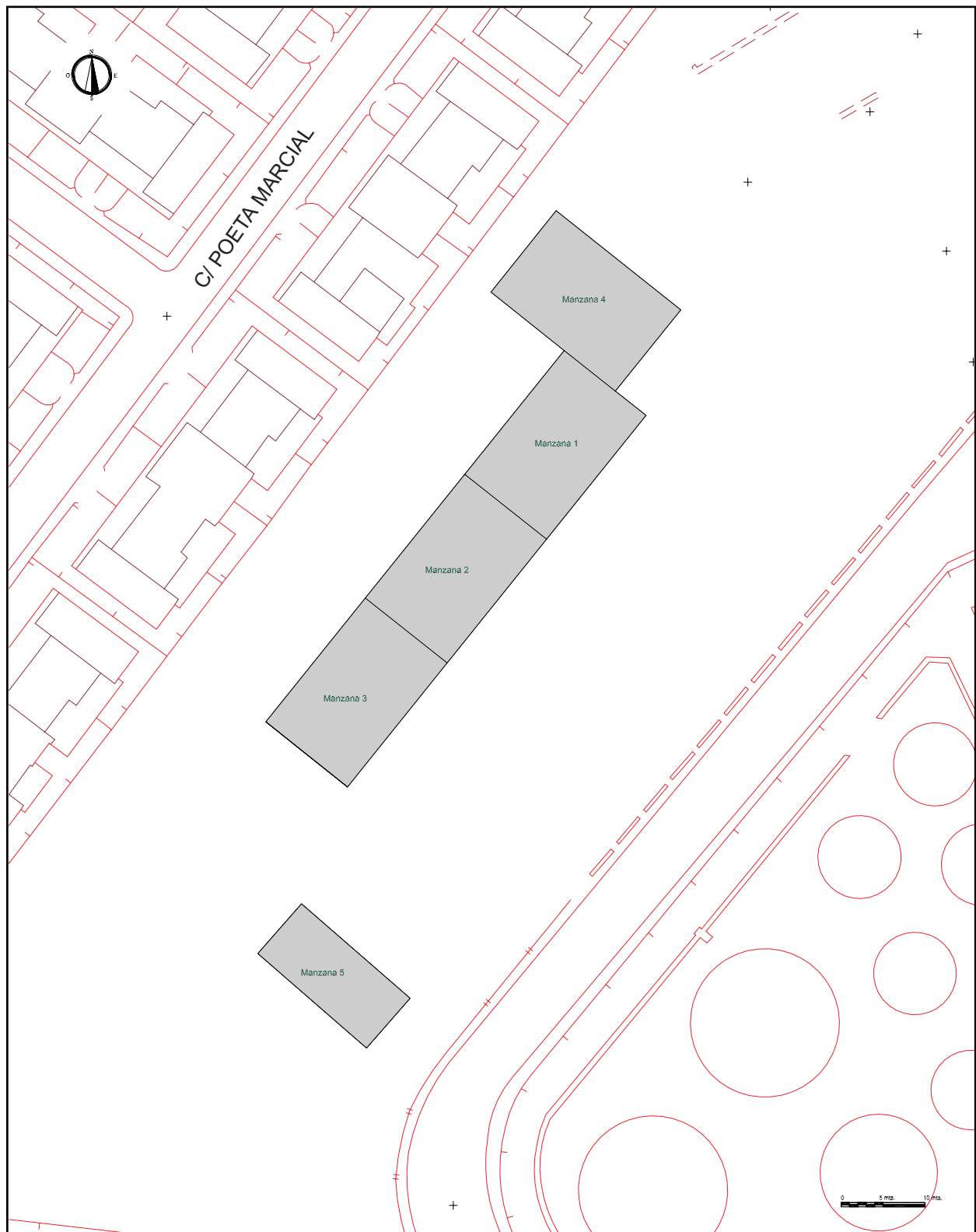


LÁMINA 1

Delimitación de las manzanas intervenidas..



nosotros únicamente las cimentaciones que nos permiten reconstruir parcialmente sus plantas. Sin embargo, las edificaciones debían ser suntuosas a tenor de las piezas escultóricas (cornisas, capiteles ...) que se han recogido en la zona.

Junto a todas estas sepulturas, se han hallado una serie de canales que cabría poner en relación con la existencia de zonas ajardinadas y pozos que suministrarían el agua necesaria para la realización de todo el ceremonial así como la celebración de las continuadas comidas funerarias o simplemente satisfarían la sed de aquellos viandantes o viajeros que visitaran la necrópolis.

Con la llegada de la inhumación, se asiste a la transformación de las edificaciones con rotura de las mismas, ampliaciones... y expolio de las anteriores sepulturas se convierte en una manera rápida de acceder a materiales de construcción para las nuevas tumbas. Paulatinamente, la zona se va saturando observándose una disposición desordenada de los enterramientos aproximándose hacia el recinto urbano. Así culminarían por amortizar las viviendas altoimperiales abandonadas a comienzos del siglo IV d.C.

INTERVENCIÓN

La intervención se ha centrado en la realización de los rebajes necesarios para la colocación de las zapatas de cimentación de las viviendas unifamiliares.

La excavación del solar se ha efectuado siguiendo los criterios establecidos por la constructora. De este modo, se trazaron los ejes necesarios delimitándose las sucesivas parcelas y enumerándolas, trazándose en el terreno las zapatas y riostras de las cimentaciones siendo posteriormente rebajadas con un cazo de 0'80 m. Para la ubicación de las zapatas había que buscar un terreno firme por lo que se debía excavar hasta la roca natural afectando a los vestigios arqueológicos que se ubicaran en esta zona.

Iniciada la perforación por la zona más próxima a la vía del ferrocarril, ante la aparición de estructuras se optó por excavar manualmente los cortes de la que hemos denominado como manzana 4. Continuando hacia la zona central, la existencia de importantes restos arqueológicos en las siguientes manzanas 1 y 2 correspondiendo ésta última con la zona documentada en la campaña Campsa/1998, nos llevó a estable-

cer la necesidad de excavar las mismas de forma completa.

Con posterioridad se realizaron los rebajes de las siguientes parcelas hasta alcanzar la zona más elevada del solar. De este modo, pudimos delimitar nuevas construcciones que, una vez limpiadas en superficie, se descubrieron manualmente estableciendo nuevas zonas de intervención que enumeramos como manzanas 3 y 5.

DESARROLLO DE LA EXCAVACIÓN

El solar, dispuesto en una zona relativamente periférica respecto al núcleo central de la necrópolis oriental, puede aportar datos de interés para conocer los límites de la misma.

La excavación se ha dividido en cinco sectores de intervención en función de la parcelación impuesta por las obras de edificación.

La zona inferior, denominada M-4, corresponde a la parcela más próxima a lo que en la campaña 1998 denominamos como mausoleos A y L. La intervención efectuada en la misma nos ha permitido comprobar la existencia de una estratigrafía bastante básica establecida por un primer nivel de relleno de tierra arcillosa ue 1 que amortiza las construcciones y un segundo nivel arcilloso ue 2, sustrato base que sirve de apoyo a muros y derrumbes. Peculiares características estratigráficas presentaba la zona situada más al este donde, bajo el primer sustrato arcilloso, nos hemos encontrado con un potente nivel de arena de río ue 71 de más de 2'5 m. de espesor en algunas zonas, muy uniforme y carente de materiales de relleno. (Plano 2).

La documentación de las estructuras nos ha permitido identificar una actividad A-4 que engloba a restos parciales de muros y cimentaciones visibles en las zapatas de la edificación tratándose de muros de *opus caementicium* que se sustentan sobre cimientos de cantos rodados y piedras trabados con tierra todos ellos orientados noroeste-sureste. En paralelo a los mismos, aparecieron en zapatas alternas los restos de una segunda construcción realizada mediante una hilada exterior de piedras trabadas con tierra cuyo núcleo central lo compone la roca natural disgregada y compactada. Entre ambas alineaciones de muros se dispone un pavimento de roca natural disgregada bajo

una cama de arena de río. De este pavimento se conservan escasos fragmentos y aparece muy deteriorado por el tiempo y el uso sin apreciarse ningún parcheo o arreglo en el mismo.

En el extremo más noroccidental de la manzana, documentamos como la pavimentación había sido parcialmente amortizada por la existencia de un muro de *opus caementicium* ue 70 con refuerzo de sillares en las esquinas que la atraviesa en dirección nor-este-suroeste. De esta construcción no conocemos más datos debido a que se sitúa en su mayoría fuera de los límites de la intervención.

Siguiendo con la realización de zapatas y riostras para los cimientos se continuaron los trabajos de rebaje mecánico de las zonas laterales, área opuesta a nuestro espacio de intervención. De este modo documentamos la existencia de diversos muros y cimentaciones que aparecieron en algunas de las zapatas así como una sepultura de incineración.

En primer lugar delimitamos un muro, realizado mediante piedras y fragmentos de roca natural trabados con tierra orientado norte-sur, ue 32. Esta construcción mantiene la misma orientación y tipología constructiva que el muro hallado en la zapata contigua ue 33. En una de las esquinas de ésta última apareció una acumulación de ladrillos y algunas *tegulae* fragmentados y mezclados con tierra arcillosa ue 34.

En una zapata lateral, hallamos los restos de una construcción ue 35 de gran potencia realizada con piedras y ladrillos fragmentados trabados con mortero de cal orientada norte-sur. Sobre esta estructura apoyaba un conjunto de ladrillos fragmentados y roca natural trabados con tierra ue 37, de difícil definición teniendo en cuenta lo limitado del corte efectuado.

Continuando hacia la zona media del solar, al realizar una de las riostras de unión se observó en el perfil la existencia de una sepultura de incineración A-44, sepultura en fosa de planta ovalada excavada en la roca, arrasada de antiguo y en cuyo interior únicamente pudimos recoger restos de un objeto indeterminado de vidrio.

Esta incineración es el último vestigio arqueológico documentado hasta que no nos ubicamos en la zona más elevada del solar ya que la roca comenzaba a aflorar a mayor altura y adquirir un grado de dureza superior al hasta este momento registrado. En el área más meridional, manzana 5, aparecieron

nuevas estructuras lo que permitió documentar la existencia de una piscina o depósito de *opus signinum* y un pozo.

Bajo el nivel ue 1, hallamos la A-1 configurada por varios muros de *opus caementicium* que aparecen muy arrasados demarcando una planta rectangular con solería de *opus signinum* y remate en cuarto de caña.

En el interior y algo descentralizada excavamos una sepultura en fosa, A-2 con cierre de *tegulae* a doble vertiente en cuyo interior aparecía el esqueleto de una mujer adulta colocada en posición decúbito supino y orientada oeste-este a cuyos pies recogimos una lucerna de perlititas tipo Deneauve VIII B. y una jarrita de vidrio Ising 50. La fosa se había excavado en la roca natural para lo cual se procedió a romper el pavimento de *opus signinum*.

Próximo a esta estructura, se situaba una construcción circular, A-3, muro de *opus caementicium* que estaba algo arrasado en superficie. El interior del mismo aparecía amortizado por varios niveles de relleno. Únicamente hemos excavado el superficial, ue 1 y los estratos ue 60 y ue 61 consistentes en rellenos arcillosos con mayor o menor presencia de piedras y fragmentos de ladrillos así como restos de mortero de cal junto a numerosa cerámica fragmentada, vidrio, clavos... y carbones.

La zona principal de intervención la han constituido lo que hemos denominado como M-1 y M-2. Rebajado el nivel superficial ue 1, inicialmente de forma mecánica y ante la aparición de numerosas estructuras manualmente, delimitamos el espacio a intervenir. En principio se optó por seguir la excavación en función de los límites definidos de cada parcela. Así comenzamos por la M-1 donde documentamos la existencia de la A-47 incineración en fosa en cuya superficie se han podido recoger numerosos clavos y restos de piezas cerámicas común, la A-28 enterramiento en caja de ladrillos orientado norte-sur, en cuyo interior se depositaron las cenizas y carbones así como los objetos materiales, lucerna Deneauve V-A, varios clavos y fragmentos cerámicos y la A-20, fosa de planta rectangular de cuyo relleno sobresalía un ánfora a la cual le faltan ambas asas y parte de la boca. Bajo este estrato aparecía el nivel de propio de incineración, junto a los objetos materiales cerámicos.



LÁMINA 2

Vista general de la intervención en la M-1 y M-2.

Junto a estas sepulturas se identificó una edificación A-41 realizada mediante muros de piedras trabados con tierra que conformaban un espacio de planta rectangular orientado este-oeste y que aparecía colmatado por diversos niveles de relleno. Aunque la edificación presentaba un alto grado de deterioro no conservándose la mayoría de sus muros en más de 30 cm. de alzado, se pudo observar cómo ésta había sufrido al menos una reforma en su estructura. A esta reforma debemos de adscribir la construcción del muro ue 9 que en perpendicular al cierre ue 8 se adosaba a la pared noroeste mediante una inflexión curvada exteriormente revestida de una pavimentación ue 10 en cuarto de caña de *opus signinum*. Este muro ue 9 iba a morir a la estructura ue 73 de la que ya hablaremos más adelante y que se relaciona con la calzada hallada en la M-4.

Previo a la construcción de la pared sureste, se procedió al expolio de una sepultura en fosa, A-21 en cuyo interior se halló una única lucerna entre-

mezclada con una mínima cantidad de cenizas y carbones.

La intervención en el interior del recinto supuso la excavación de un nivel de derrumbe ue 38, de tierra arcillosa entremezclada con piedras, algunos fragmentos de ladrillos y *tegulae* así como restos de mortero de cal que aparecía cubriendo algunos tramos de muro del edificio. Bajo este nivel en la esquina noroeste encontramos parte de una superficie de ladrillos disgregados compactados con tierra arcillosa que presentaban cierta horizontalidad, ue 41.

Rebajado completamente el nivel ue 38, en el centro del recinto se disponía la A-17, sepultura de incineración en fosa de planta rectangular con cubierta de losas de barro cocido que aparecía arrasada, orientada noroeste-sureste. En su interior se halló un nivel de tierra arcillosa amortizando la incineración propiamente dicha así como los elementos materiales asociados que presentaba cierta simetría. En uno de los laterales aparecía una jarra de vidrio bajo la cual se

había situado una cuchara de plata. A su lado se situaban varios objetos de vidrio (ungüentario, platos...) todos ellos muy deteriorados. En el extremo opuesto aparecía un ánfora de vidrio bajo la cual se hallaba una segunda cuchara de plata. A su lado se ubicaban varios platos de vidrio y un cuenco, única pieza que salió completa. A los pies de la sepultura se encontraban varias fichas de vidrio blanco así como la moneda calcinada (Lámina 3).

En el borde meridional de la sepultura al exterior de la misma y cubierto por el nivel de derrumbe del cierre, se ubicaba un nuevo enterramiento, A-23 inhumación de mujer adulta colocada en posición decúbito supino y orientada noroeste-sureste, en fosa excavada en el relleno ue 127. Este relleno de tierra arcillosa cubría por una parte a una posible pavimentación ue 199, las cimentaciones ue 202 y ue 194 y por último a una construcción ue 200 de piedras dioríticas trabadas con tierra arcillosa compactadas que en su prolongación hacia el sur aparecía parcialmente arrasado faltando más de la mitad del mismo.

La unidad 199 consistía en una superficie más o menos homogénea de roca natural disgregada con escasa presencia de pequeños fragmentos de ladrillos todo ello compactado con tierra arcillosa. Bajo este estrato aparecía la cabecera de una estructura, posible cimientamiento ue 126 paralelo al cierre noroeste de la A-41. Bajo el mismo se situaba un estrato ue 201 de tierra arcillosa compactada que colmataba el interior del denominado "mausoleo" nivelando el espacio de uso del mismo.

Este estrato ue 201 fue parcialmente rebajado para realizar la fosa destinada a la caja de ladrillos de la A-17, una vez desmontada la misma observamos que no sólo cortaba este estrato sino también la estructura ue 194, muro de dioritas trabadas con tierra arcillosa que asentaba sobre la roca natural.

Ampliando la excavación hacia la parte norte y amortizado por el depósito ue 1 delimitamos la A-22, incineración en fosa con cubierta de tierra en cuyo interior se recogieron junto a los restos de la cremación una jarra de costillas y una moneda calcinada. En proximidad a la misma se situaba la A-43, estructura de piedras y fragmentos de ladrillos delimitando un espacio circular relleno por tierra entre la cual aparecieron un plato y una jarra. Cubierto por el mismo relleno ue 26, al exterior de esta A-43 hallamos los

restos de una mancha de carbones ue 27 sobre la cual se había dispuesto la base de un plato de vidrio.

En el perfil aparecía una nueva sepultura de incineración A-5 en caja de ladrillos y orientada oeste-este. En su interior documentamos en el nivel de relleno un ánfora parcialmente cortada en su extremo superior y sobre el nivel de incineración varios platos de vidrio y un *stilo* de bronce. Al exterior de la misma, sobre la mancha de carbones se habían colocado tanto un cuenco cerámico como una lucerna.

En posición excéntrica dentro de la manzana, se ubicaba la ue 78, solería de *opus signinum* delimitada en uno de sus bordes por una hilada de ladrillos trabados con mortero de cal y que aparecía algo arrasada por el cazo de la máquina y de antiguo. Presentaba una sección escalonada donde la hilada de ladrillos constituía el punto de inflexión separando sendos espacios rectangulares pavimentados. En relación con esta estructura encontramos varios muros, ue 76, 80 y 196 todos ellos contruidos con piedras trabadas con tierra.

Ampliada la zona de intervención hasta los límites de la M-4, documentamos la planta y parte del alzado del muro ue 76 que discurría en paralelo al muro ue 73. Este último, construido mediante una doble hilada de piedras trabadas con mortero de cal con núcleo de roca natural disgregada se relacionaba con la A-4 localizada en la M-4.

En el extremo opuesto, en los límites con la M-2 y adosado a la unidad 196, aparecía el muro ue 195 que asentaba sobre un nivel de tránsito, ue 197, constituido por una superficie más o menos uniforme de roca natural disgregada mezclada con tierra arcillosa compactada. Relacionado con este nivel de pavimentación hallamos los restos de una última construcción muraria ue 193 amortizada por el nivel de tierra arcillosa ue 2 sobre la cual se habían realizado sendos enterramientos de incineración correspondientes con la A-35, fosa excavada en el sustrato arcilloso en cuyo nivel de relleno se ubican varios objetos de vidrio y una ficha y donde exteriormente recogimos sobre la arcilla una olla y una lucerna y la A-45 incineración en fosa con cubierta de piedras tapando cuatro cuencos cerámicos, una olla biansada y una jarra configurando un círculo así como los restos de la incineración.

La excavación de la M-2 ha permitido completar parte de las estructuras funerarias y muros que fueron

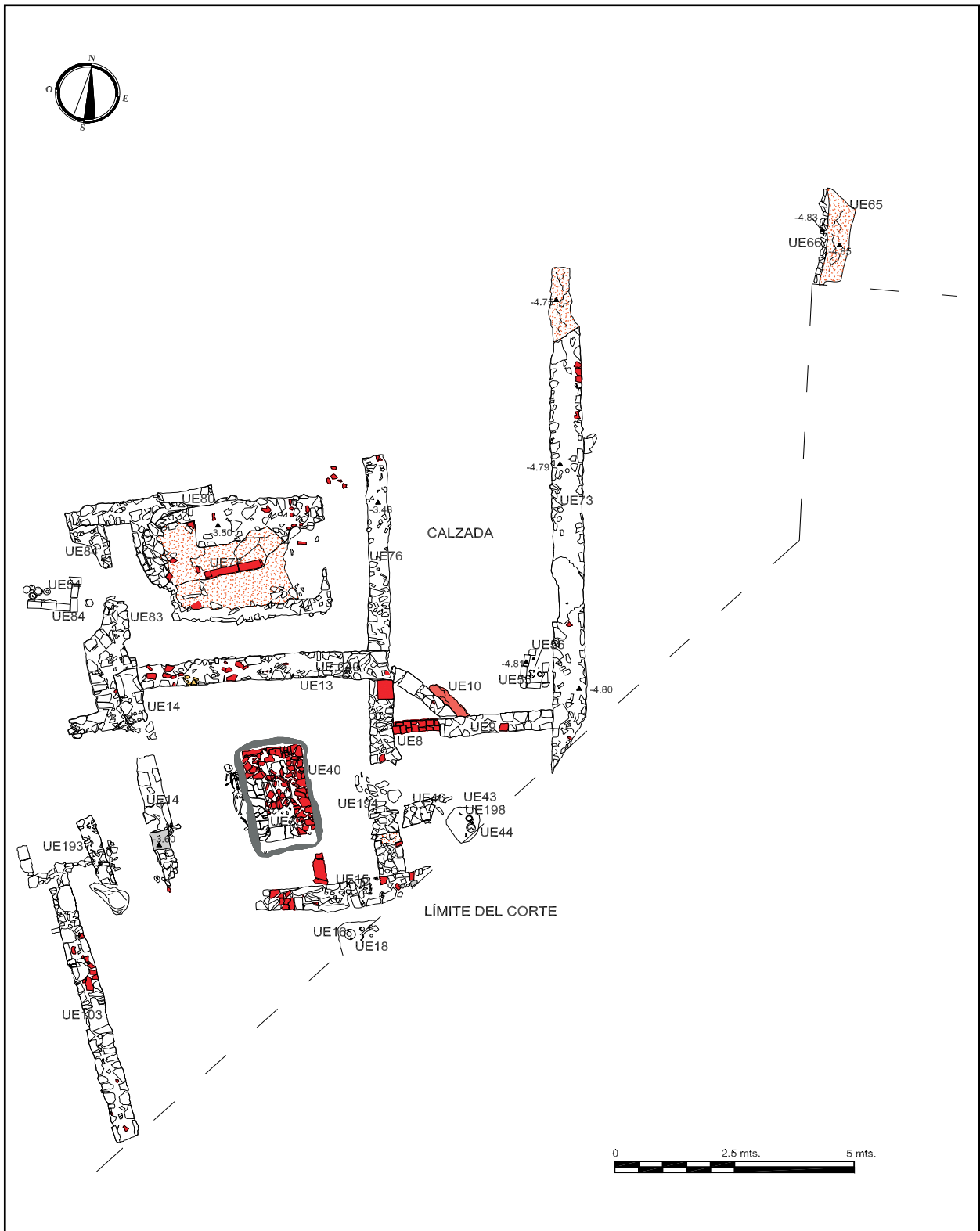


LÁMINA 3

Estructuras identificadas en la manzana 1: mausoleo y recinto funerario.





LÁMINA 4

Enterramiento de inhumación en fosa, A-8 con depósito funerario consistente en 4 pesas cerámicas.

parcialmente sacados a la luz en la campaña del año 1998.

Rebajado el nivel de relleno, comenzamos por excavar las estructuras funerarias, enterramientos, visibles en superficie. La mayoría de los excavados responden al rito de la incineración y se circunscriben a una primera fase de uso de esta área aunque también y de forma minoritaria se documentaron sepulturas de inhumación. En primer lugar debemos reseñar la A-19 donde se pudo observar como bajo un nivel arcilloso que servía de cierre aparecían diversos objetos cerámicos (una lucerna Deneauve V-A, jarra Smit Nolen, olla...) que se situaban sobre la incineración propiamente dicha. Se trataba de un estrato de cenizas y carbones con restos óseos calcinados que rellenaban el espacio de una fosa de planta ovalada excavada en el sustrato arcilloso. Entremezclada con

la incineración encontramos un fragmento de *acus criminalis* calcinada. La A-18 corresponde a una fosa doble de amplias dimensiones y planta ovalada orientada norte-sur donde cubierta por un nivel de relleno de tierra arcillosa con presencia de fragmentos de ladrillos, roca natural y piedras así como algunos carbones aparecía la incineración. En superficie recogimos los objetos materiales que constituían el depósito funerario consistente en un plato Drag. 37, plato Ritt. 8, vaso Mayet XLIII, ungüentario Ising 82 B.... La A-8 estaba configurada por una cubierta ovalada de piedras y fragmentos de mármol reutilizados todo ello trabado con tierra a modo de túmulo orientado oeste-este que servía de cierre a una sepultura de inhumación. Bajo esta cubierta se encontraba un esqueleto infantil colocado en posición decúbito supino y orientado oeste-este al que acompañaban cuatro pesas de cerámica. Los restos óseos ocupaban el interior de una fosa excavada en el sustrato arcilloso. A los pies de la misma, se apreciaba la existencia de un muro ue 103 de piedras trabadas con tierra y orientado norte-sur. La A-6 correspondía con una fosa de planta rectangular y amplias dimensiones colmatada por un nivel de tierra y restos de carbones y cenizas estando situada en una de las esquinas de la cabecera una olla de cerámica muy fragmentada. En el centro de la misma se había levantado una cubierta de *tegulae* a doble vertiente que apoyaba sobre una oquedad rectangular de menores dimensiones en cuyo interior se habían introducido los restos de la incineración propiamente dicha así como parte de los objetos del depósito funerario, una lucerna Deneauve V-A con decoración de Erma con crátera y rama, cuenco Mayet XLIII...

Continuando con la excavación se procedió a delimitar un nuevo enterramiento de incineración, A-9 donde bajo un nivel de piedras, ladrillos fragmentados y algunos restos de *opus signinum* configurando una estructura tumular, hallamos los restos de una fosa de incineración de planta rectangular orientada norte-sur de la que sobresalía un tubo de libaciones. Colmatando el espacio de la fosa se disponían los restos de la cremación y en superficie se ubicaban los objetos materiales consistentes básicamente en fragmentos de una olla y varios restos cerámicos, asas, bordes... así como clavos. En proximidad a la misma se hallaba la A-7, asociada a una sepultura

de incineración en fosa circular. La fosa se colmataba por un relleno arcilloso con presencia de carbones y fragmentos de leños calcinados así como fragmentos de ladrillos, clavos y un tubo de libaciones de cerámica que amortizaba los restos de la incineración así como los objetos materiales, fragmentos de un púcaro Smit Nolen 2 b, una taza Simt Nolen 6 a. y algunos clavos de hierro.

Limpia la fosa, se apreciaba como ésta se situaba sobre una estructura de piedras que seguía la dirección del muro hallado en la A-8, tratándose nuevamente del muro ue 103.

En los límites del corte y casi adentrándonos en los perfiles se ubicaba la A-25 constituida por un montículo de piedras y ladrillos compactadas con tierra arcillosa que cubría a las cenizas y carbones así como los huesos calcinados y una lucerna.

Hacia la zona central de la manzana se documentaron la A-10 acumulación de ladrillos de diverso tamaño todos ellos fragmentados que delimitaban un espacio rectangular, donde a excepción de una olla muy fragmentada que aparecía bajo uno de los ladrillos del exterior y una lucerna calcinada Deneauve V-A mezcladas con carbones y cenizas, no aparecieron otros objetos. En unión con la misma se hallaba la A-11 consistente en una ligera capa de tierra compactada que cubría varios objetos cerámicos, una lucerna Deneauve V-A, una moneda, posible sestercio, fragmentos de un bojo Smit Nolen 2... todos ellos calcinados. Asentaban directamente sobre un nivel de carbones compactados con arcilla con presencia de restos óseos humanos calcinados.

Cerrando este espacio, al fondo de la manzana en los límites con la M-3, inicialmente durante los rebajes efectuados con la máquina, se había documentado la existencia de una estructura de piedras, ladrillos y algunas *tegulae* fragmentados trabados con tierra arcillosa, ue 7 en muy mal estado de conservación y orientado norte-sur. Este muro, que procedimos ahora a delimitar, se trababa con el muro ue 124 en ángulo recto. En relación con los mismos documentamos el derrumbe ue 123. Cubierto por la ue 123, se documentaron sendos niveles de relleno ue 154 y ue 125 que colmataban uniformemente el espacio entre ambas construcciones.

Es una vez eliminado estos estratos cuando pudimos determinar la existencia de varios muros de *opus*

caementicium que delimitaban una construcción de planta rectangular A-37. Aunque excavado en dos partes, ya que primero procedimos a delimitar uno de los espacios y excavar éste antes de proceder a ampliar el corte y delimitar todo el perímetro, sin embargo nos encontramos en presencia de una única estructura de fábrica dividida en dos compartimentos que sirvieron de receptáculo para sendos enterramientos de incineración.

Estos enterramientos corresponden como ya hemos indicado a una única construcción de planta rectangular situada en una fosa excavada parte en la roca parte en el sustrato arcilloso adaptándose a la pendiente natural del terreno. Las paredes interiores son de fábrica de *opus caementicium* creándose una cámara exterior de ladrillos, la mayoría rotos en pequeños trozos cuadrados y rectangulares trabados con mortero de cal. Sobre la lechada de mortero de cal de la pared de ladrillos se ha dispuesto el *opus signinum* que constituye el pavimento impermeabilizante. Esta capa de *opus signinum* cubre de forma unitaria tanto las paredes como los suelos del recinto conformando una moldura interior a modo de cubeta que reduce el espacio de uso en las zonas inferiores. La división entre ambas estructuras la constituye un muro intermedio que compartimenta el espacio en dos zonas iguales.

La excavación del recinto ha permitido documentar la existencia de sendos enterramientos de incineración, A-38 y A-39 que contribuyeron a transformar la fisonomía del mismo. Para la deposición de las cenizas, se procedió a la rotura del muro de cierre rebajando éste hasta los niveles de roca sobre la cual asentaba para posteriormente y sólo en la A-38 reducir el espacio en longitud con el añadido de un muro de ladrillos trabados con mortero de cal de menor altura que los anteriores, A-40.

En el interior de ambas cubetas se colocaron los restos de sendas incineraciones, ambas de individuos adultos a tenor de los restos óseos recogidos. La A-38 que corresponde con el enterramiento de la zona norte, aparecía arrasada de antiguo. Restos de la cubierta, *tegulae* la mayoría de ellas fragmentadas, se mezclaban con fragmentos de mortero de cal y tierra amortizando todo el interior de este espacio. Bajo este nivel de relleno nos encontramos con la incineración propiamente dicha muy removida y mezclada

con la tierra de relleno de la cubierta. Los elementos que constituían parte del depósito funerario así como los huesos y restos de cenizas y carbones formaban un conjunto compacto. La limpieza y lavado de toda la incineración permitió recoger abundantes restos óseos asociados a *acus crinalis* de diversa tipología, numerosos clavos y tachuelas, piezas de bronce, objetos de joyería, una concha calcinada... así como fragmentos de mayor o menor tamaño de jarras y platos de vidrio. A excepción de las piezas de vidrio y algunos objetos de hierro, el resto presentaba signos de calcinación por lo que deducimos que formaba parte del ajuar del difunto.

La sepultura ubicada al sur, A-39 se conservaba de forma completa. Protegida por un nivel de tierra de relleno muy compactada mezclada con restos de *tegulae*, ladrillos, mortero de cal y fragmentos de ánfora, hallamos los vestigios de una cubierta de losetas de ladrillos apoyadas sobre paredes de ladrillos trabados con mortero de cal, situados en los resaltes interiores de la estructura de *opus signinum*. Bajo este cierre se disponía un nivel de tierra compactada mezclada con cenizas y carbones acumulados mayormente a los pies y cabecera. Sobre esta capa se habían colocado los objetos que constituían el depósito funerario perfectamente estructurado el conjunto. Así, a los pies de la sepultura se concentraban todos los objetos metálicos (pinzas, apliques de mobiliario en hueso y hierro, caja de bronce, cánula de bronce, clavos...) la moneda calcinada y una placa de pizarra. En el centro estaban las piezas de vidrio, varios platos la mayor parte de ellos disgregados manteniendo únicamente la forma, un cuenco completo y dos vasos semicompletos pero fragmentados. En la cabecera se habían situado los objetos cerámicos, la lucerna y una botella.

A los pies de este enterramiento y aprovechando la falta del muro de cierre, se había ubicado una sepultura en fosa excavada en la roca natural A-46, incineración en fosa de planta ovalada que rebaja los niveles de roca natural. En su interior únicamente hallamos un nivel de cenizas y algunos restos óseos calcinados ya que estaba arrasada de antiguo. En el extremo opuesto en el espacio entre el muro ue 124 y la cabecera del recinto se disponía un enterramiento de inhumación en fosa A-36 cuyo cierre lo constituían fragmentos de un ánfora que parcialmen-

te cubrían a un enterramiento de inhumación, individuo adulto colocado en posición decúbito lateral derecho con las piernas semiflexionadas y orientado oeste-este. Bajo la cabeza se había colocado un cuenco de imitación paredes finas Mayet LXIII igual a otro encontrado a la altura de las rodillas.

Al exterior de este mausoleo se han excavado hasta tres enterramientos, uno de incineración y dos de inhumación. En un primer momento se había identificado únicamente la incineración la A-12, sepultura en fosa de planta rectangular amortizada por sendos ladrillos colocados en vertical y un relleno de diverso material bajo el que surgía un nivel de carbones y cenizas así como los restos de un leño calcinado y restos óseos humanos quemados. En superficie se disponían los objetos materiales que constituían el depósito funerario, destacando un ungüentario Ising 82, un bojo Smit Nolen 2 k, dos grapas de hierro, clavos...

Amortizada por ésta aparecía una inhumación A-30 de fosa de planta ovalada excavada en la arcilla y roca natural en cuyo interior se depositaron los restos de un esqueleto infantil colocado en posición decúbito supino y orientado oeste-este. A la altura de la 13^a vértebra, estaba *in situ* una moneda ilegible que le confiere cierta tonalidad verdosa a algunas falanges y vértebras. Levantado este enterramiento aunque con distinta orientación hallamos la inhumación en fosa excavada en la roca natural A-31 con los restos del esqueleto de un niño en posición decúbito supino donde sobre los omóplatos aparecen en ambos lados sendos aretes de oro como único ajuar.

En una segunda fase de excavación y una vez se eliminaron los rellenos de amortización, se procedió a excavar los nuevos enterramientos visibles. Así, comenzamos por la A-24, sepultura en fosa rectangular excavada en la roca en cuyo interior se construyó una caja de ladrillos. En el interior se hallaban los restos de la cremación entre los cuales encontramos los objetos que componen el depósito funerario. En el fondo de la fosa aparecieron dos monedas calcinadas. La A-14 en superficie se presentaba como una cubierta, estructura piramidal de ladrillos trabados con tierra arcillosa compactada que se nivelaban con piedras y ladrillos fragmentados, orientada noroeste-sureste. Levantada la misma, nos encontramos con



LÁMINA 5

Sepultura de incineración en fosa con cubierta escalonada a-14.

una caja cerámica carente de cierre que ocupaba el espacio central de la fosa de incineración. En su interior se habían dispuesto las cenizas y carbones procedentes de la cremación junto a restos óseos humanos calcinados y los objetos que constituyen el depósito funerario. La A-26 consistía en una fosa excavada en el sustrato arcilloso, orientada noroeste-sureste en cuyo interior se hallaron los restos de un nivel de carbones y cenizas así como fragmentos óseos humanos calcinados y en superficie encontramos fragmentos de dos ollas de cerámica común así como una lucerna. Únicamente aparecía uno de los objetos cerámicos calcinado. La lucerna se disponía boca a bajo al igual que una de las ollas.

La A-13 correspondía con uno de los dos enterramientos de inhumación de esta fase que aparecía cubierto por el nivel de relleno 123 amortizando los restos del esqueleto de un individuo adulto orientado oeste-este y colocado en posición decúbito supino. Carecía del cráneo y extremidad superior derecha así como de las falanges de manos y pies. A los pies del mismo se hallaban los objetos materiales y cortado por el mismo los restos de la A-27 que se adentraba parcialmente en el perfil, incineración que ocupaba el espacio de una fosa de planta ovalada con relleno de piedras y ladrillos fragmentados compactados con tierra arcillosa entre los que hay localizados un plato, una olla boca a bajo y medio plato así como una jarrita de cerámica común. Bajo el mismo se situaba un nivel de carbones y cenizas así como restos óseos calcinados. En uno de los extremos de la incineración y de la fosa aparecía una lucerna calcinada. La A-29 estaba constituida por



LÁMINA 6

Depósito funerario perteneciente a la A-14.

una fosa de planta ovalada excavada en la roca natural. Rellenando la misma aparecían carbones y cenizas no así restos óseos calcinados, en cuya superficie hemos encontrado una lucerna en posición invertida, calcinada y una olla.

Ya al centro de la manzana y en los límites con la excavación del año 1998, se documentó la incineración A-32, donde bajo el estrato arcilloso hallamos parte de una estructura de *tegulae* dispuestas en horizontal, flanqueadas por triples pilares constituidos por ladrillos fragmentados compactados con arcilla. Ocupaban el espacio central de una fosa de planta rectangular orientada oeste-este excavada en la roca natural. En la cabecera y fuera de la cubierta aparecía en una de las esquinas una jarra cerámica Smit Nolen Id y en proximidad a la misma un aplique de bronce. Levantadas las *tegulae*, nos encontramos con una fosa de menores dimensiones rellena por un nivel de cenizas y carbones con presencia de restos

óseos humanos calcinados. En superficie y apoyados en los laterales de la fosa se habían ubicado los objetos que constituían tanto el depósito funerario como parte del ajuar que acompañó al difunto, estos últimos calcinados. De entre los materiales recopilados destacan por su elevado número y ubicación 39 fichas de juego de diversos tamaños y colores así como dos dados que formaban un conjunto uniforme. Estas piezas se acompañaban de 32 clavos de variadas dimensiones, frag. de una lucerna Deneauve V-A, un ungüentario Ising 28 b...

En paralelo a la misma, se ubicaba la inhumación A-34 en fosa de planta ovalada excavada en la roca natural orientada oeste-este, que exteriormente se delimitaba por algunos fragmentos de ladrillos. En el interior y amortizado por un nivel arcilloso mezclada con numerosas piedras y algunos clavos, nos encontramos con los restos del esqueleto de individuo adulto colocado en posición decúbito supino. El cuerpo se conservaba en mal estado, con el cráneo caído hacia la izquierda, estando únicamente *in situ* las extremidades superior e inferior derecha. El resto de los huesos aparecen desplazados de su lugar original hallándose la tibia y peroné izquierdos ubicados en perpendicular al esqueleto. Destacar de esta sepultura la profundidad excesiva a la que se había ubicado el cuerpo rebajando en más de 70 cm. la roca natural al realizar la fosa.

En los límites con la Manzana 3 se excavó la A-15 donde bajo un relleno de piedras de roca natural mezcladas con fragmentos de ladrillos y compactado con tierra arcillosa se hallaba la incineración de la que nos encontramos carbones y cenizas así como restos óseos humanos calcinados. Aparecían colmatando el espacio de una fosa posiblemente ovalada y en los niveles de relleno encontramos dos cuencos cerámicos así como una moneda en el centro.

La realización de las zapatas necesarias para la urbanización de la Manzana 3, supuso la aparición de sendos enterramientos de incineración. El primero de ellos la A-33, pudimos documentarlo en el perfil de una de las riostras parcialmente arrasado por el cazo de la máquina. Cubierto por un nivel de

relleno de tierra arcillosa compactada con algunas piedras, aparecen los restos de cenizas y carbones entre los que recogimos algunos restos óseos humanos calcinados así como diversos objetos materiales que constituían el depósito funerario. Estos niveles colmataban el interior de una fosa de planta ovalada excavada en la roca natural.

Esta incineración es la única documentada tanto en la manzana 3 como en las sucesivas donde se apreciaba como la roca natural va aflorando cada vez a mayor altura y presentando a la vez un mayor grado de dureza.

INTERPRETACIÓN

Una vez descritas las diferentes estructuras y enterramientos hallados durante nuestra intervención, podemos intentar establecer unas conclusiones aproximadas que de forma concisa y a modo de primeras hipótesis de trabajo clarifiquen los datos arqueológicos expuestos.

En primer lugar, los restos hallados en el solar intervenido se ubican, como ya hemos explicado en el apartado inicial, en la zona extramuros de la ciudad de época romana, situación condicionada por la legislación vigente (Ley de las Doce Tablas) así como por la disposición de ejes viarios identificados como *viae privatae* parte de cuyos trazados han sido perfectamente identificados en campañas anteriores. Así mismo, es importante reseñar la proximidad de este espacio funerario, necrópolis oriental en la cual se engloba, a los principales centros de espectáculos como pueden ser el núcleo teatro-anfiteatro y el circo, hecho que influiría sobremanera a la hora de establecer en esta parte de la ciudad una importante área funeraria (Márquez, 1998: 296-299).

El solar intervenido forma parte de un amplio núcleo de enterramientos que se han ido documentando de forma paulatina en sucesivas campañas de excavación¹. Por lo tanto, las estructuras y tumbas extraídas no constituyen elementos aislados sino que configuran construcciones complejas dentro de uno de los espacios mejor documentados de *Augusta Emerita*.



1 Departamento de Documentación del Consorcio Ciudad Monumental. N° de Registro: 156 (1991), 8006 (1998), 8026(1999).

Interpretando los muros hallados en lo que hemos denominado como M-4 y relacionados con los restos de la zona M-1, podemos establecer la existencia de una vía que orientada noroeste-sudeste atraviesa el solar en su zona más baja. Durante las excavaciones del año 1998 (Bejarano, 1998: 317-322) se había identificado una *via vicinalis*, (Sánchez-Marín, 1998: 549-570) camino que probablemente se dirigiera a la zona media del Circo y que partiendo de este se uniera con una vía principal. La vía objeto de nuestra atención toma distinta orientación lo que y a falta de datos que lo corroboren, plantearía la posibilidad de que ésta fuese un ramal o desvío de la anterior que se dirigiera atravesando el solar en dirección sudoeste hacia una calzada principal o bien se tratase de un ramal de uso privado para esta zona de la necrópolis. El seguimiento que se ha hecho de la misma únicamente permite conocer su trazado en 26'30 metros sin poderse delimitar su continuidad más allá del área intervenida (González, 2001: 120-123).

Este camino sirve de eje sobre el que se desarrolla el espacio funerario excavado orientándose las estructuras murarias en función del mismo. Aunque cronológicamente no podemos establecer una fecha exacta para su realización, el hecho de que el núcleo funerario lo tomara como referente permite datarlo en los inicios del s. I d.C. momento en el que se sitúan los primeros enterramientos. En una fase posterior, se produce una reforma en el mismo que conlleva su amortización parcial con la colocación de un muro transversal excavado casi en los perfiles y cuya funcionalidad no podemos determinar.

Parte de la estructura muraria de cierre o límite sudeste de esta calzada fue identificada en la ampliación llevada a cabo en la M-1. Dicho muro creaba junto con una pared paralela al mismo que funcionaba como elemento de demarcación de un amplio recinto, compartimentado en sendos espacios asimétricos, un pasillo. En dicho corredor a excepción de una única sepultura de incineración en caja de ladrillos fechada en la 2ª ½ del s. I-1º ¼ del s. II d.C. únicamente se ha documentado la existencia de un nivel de relleno de tierra compactada con alguna presencia de roca natural disgregada a modo de pavimentación y un nivel de derrumbe amortizándolo con presencia de material constructivo entre el cual recogimos un tesoriño de 12 monedas con piezas de Trajano,

Lucilla, Marco Aurelio, Filippo I o Gordiano barajándose un marco temporal que oscila entre los años 40-249 d.C. La existencia de este tesoriño unida a la datación de una pieza monetaria hallada en la superficie del muro de la calzada acuñada en época del emperador Constantino (a. 306-337) y otra ubicada en la cabecera de muro de cierre del espacio funerario datada en época de Gordiano (a. 244) nos permite establecer que al menos en esta etapa tardía esta zona perimetral o la propia vía estarían en funcionamiento o serían lugar de tránsito.

La excavación del primer recinto de amplias dimensiones ha permitido documentar la existencia de dos edificaciones aparentemente relacionadas entre sí, la primera funcionando como mausoleo y la segunda como posible receptáculo o mesa de carácter ritual.

El mausoleo, responde al tipo de edificación monumental que, a diferencia de otros edificios documentados en la zona, muestra un pobre sistema constructivo lo que ha generado una fuerte degradación de su estructura hecho que limita nuestro conocimiento a cerca de su acceso y alzados. Corresponde con el tipo de recinto de planta rectangular en el cual posteriormente y en un corto espacio de tiempo, se produce una reforma consistente en la ampliación de uno de sus lados con la consiguiente apertura de un acceso en el lugar donde se ubicaba uno de los muros de cierre. Asociándose al mismo registramos únicamente tres enterramientos, dos de incineración y una inhumación, destacando por su posición central una sepultura de incineración en fosa con cubierta escalonada fechada en función de los ricos materiales hallados a mediados del s. I d.C.

Al exterior, la excavación ha permitido constatar la existencia de al menos una tumba amortizada por este mausoleo y que probablemente se pudiera poner en relación con los restos de cimentaciones documentados de forma mayoritaria en el interior del perímetro delimitado por los muros del edificio. Los vestigios que nos han llegado se limitan a una amplia fosa rectangular expoliada en el momento de la construcción del muro de cierre ue 15 que asienta sobre los niveles de relleno vertidos intencionadamente en la oquedad donde se ha recogido una lucerna Deneauve V-A fechada en época de Tiberio-Claudio/inicios del s. II.

Compartiendo cierre con el mausoleo, hacia el noroeste se desarrolla una nueva estancia delimitada igualmente por muros muy arrasados y en un lugar excéntrico una estructura que hemos identificado inicialmente como una mesa o lugar donde depositar o proceder a la celebración de los banquetes rituales que se integraban dentro de la tradición funeraria romana. Asociado con esta construcción tenemos un nivel de uso en el cual se han recogido numerosos restos óseos animales lo que vendría a avalar la hipótesis de que estemos frente a un espacio asignado para las celebraciones que de forma fija figuraban en el calendario romano en honor y conmemoración de los difuntos. Aunque tipológicamente carecemos de paralelos en lo que a las áreas funerarias excavadas en la ciudad se refiere, inicialmente no creemos que se pueda otorgar otra funcionalidad al conjunto hipótesis que tendrá que ser confirmada en posteriores estudios.

Esta construcción se ubicaba como ya hemos establecido en una zona delimitada por muros donde se ha podido identificar un nivel de uso sobre el que se han superpuesto varias incineraciones así como una única inhumación carente de fosa correspondiente a un individuo infantil. Las incineraciones excavadas se datan en la 2^a 1/2 s. I-inicios del II lo que otorga una cronología aproximada sobre el momento de amortización parcial de parte del terreno asignado a este recinto.

Orientándonos hacia el sureste buscando la cercanía al corte practicado en el año 1998 y en los límites con la M-2, aparecen una serie de muros que se adosan a las paredes del recinto tanto en paralelo como en perpendicular al mismo. Uno de estos muros se sitúa en eje con el excavado en la campaña C/98 y que identificamos como estructura de delimitación de un recinto o área funeraria.

En la zona intermedia de separación ficticia que se crea entre la M-1 y la M-2 observamos la existencia de un corredor delimitado por muros adosados al cierre del mausoleo. Dicho corredor o pasillo con solería de roca natural disgregada y apelmazada con tierra funcionaría como acceso o zona de paso entre

ambos espacios funerarios y se relacionaría con la primera fase de uso de sendos lugares. En una segunda etapa estaría parcialmente amortizado no sólo por estructuras murarias que se ubican en perpendicular al mismo sino por un nivel arcilloso que sirvió de sustrato en el que realizar sendas sepulturas de incineración que establecen su definitiva anulación a tenor de los materiales recogidos en ambas en torno a la 2^a mitad del s. II.

Delimitado por este corredor hallamos un segundo espacio funerario que complementó el corte que constituyó el grueso de la intervención de la ya mencionada C/98. El conjunto de enterramientos, la mayoría de incineración excavados en esta manzana se circunscriben al área de un rectángulo delimitado por muros de pobre construcción, piedras y tierra, en cuyo interior se ha excavado un recinto funerario transformado para servir de lugar de deposición de sendas incineraciones y numerosas sepulturas, un total de 25 las exhumadas en este año a las que añadir las anteriormente excavadas en 1998.

La ubicación de los enterramientos aparentemente carecen de ordenamiento alguno adaptándose en principio al espacio circunscrito observándose una superposición continuada de sepulturas que en algunos casos amortizan parcial o totalmente las anteriores tumbas lo que nos lleva a plantear la carencia sino absoluta sí mayoritaria de cualquier elemento identificativo en superficie. Es en la cercanía al muro de cierre del recinto y del edificio excavado en esta manzana² donde es más notorio este usufructo continuado del terreno llegándose a la realización de hasta tres enterramientos, actividades 12, 30 y 31 en un pequeño espacio de no más de 1 m² presentando variada orientación y tipología.

La mayoría de las estructuras excavadas corresponden al ritual de la incineración *busta* en simples fosas y previo a la colocación de los restos de la cremación se ha realizado el rito purificador lo que ha dejado huellas tanto en superficie como en las paredes de las mismas. Una vez se ha rellenado la fosa con las cenizas, carbones, restos óseos calcinados y aquellos elementos que acompañaban al difunto en la

2 No deseamos ser reiterativos al entrar en detalles a cerca de esta edificación ya que está tratada en profundidad tanto la propia construcción como las sepulturas que se le asocian en el artículo publicado en esta misma revista bajo el título "Nuevas aportaciones al conocimiento de la medicina y farmacéutica en la ciudad de *Augusta Emerita*." al cual nos remitimos.

pira, ésta aparecía cubierta bien por un relleno de tierra, piedras que configuraban túmulos de los que sobresalían los tubos de libaciones o fragmentos de ladrillos dispersos que la cubrían parcialmente que servían para delimitar el perímetro de la fosa. Junto a estas estructuras simples y poco elaboradas surgían formas complejas como fosas escalonadas con cubierta de téglulas a dos aguas A-6, cajas de ladrillos donde depositar las cenizas con cubierta de téglulas a dos aguas, A-24, de pirámide truncada A-14 o fosa con cubierta plana de ladrillos flanqueada por triple hilada de pilares A-32.

Igualmente, están documentadas una serie de sepulturas de inhumación en fosa, ocho en total, con cubierta de fragmentos de ánfora A-36, de tierra A-16, 23 y 30, tumular de piedras, fragmentos de mármol y ladrillos A-8, delimitada por ladrillos y piedras amortizada por tierra A-31 y 34 de cronología altoimperial o la única con cierre de téglulas a doble vertiente datada en época tardía A-2. El hecho de que aparezcan tumbas bajo el rito de la inhumación, escasamente registradas en la primera centuria donde se observa aun el predominio de la incineración, permite corroborar la convivencia de sendas formas de enterramiento en espacios únicos y en contextos cronológicos semejantes.

Se podría hacer una interpretación de al menos tres de las tumbas excavadas a las que adscribir restos óseos de individuos infantiles A-16, 30 y 31 provistos de algún objeto material asociado (moneda, colgantes, aretes...). La legislación vigente es la que regula la sepultura de los niños estableciendo claramente la obligatoriedad de la inhumación para aquellos menores que no tenían el primer diente (6-7 meses). A partir de la aparición del primer diente se puede optar tanto por la incineración como por la inhumación aunque el duelo entre los tres y diez años dependía del tiempo vivido (Márquez, 1996: 299-300). A tenor de lo excavado en este solar, podemos deducir la preferencia por la sepultura de los cuerpos infantiles siguiendo el rito de la inhumación más conservador con los restos óseos. Los restantes enterramientos todos ellos de individuos adultos, responderían igualmente a criterios de elección personal sin justificación aparente al menos con las evidencias obtenidas. En cualquier caso, al igual que para las cremaciones, la ubicación de estos enterramientos no obedece a

patrones preestablecidos sino que se sitúan en espacios libres e incluso superpuestos a sepulturas de incineración anteriores o como en el caso de la actividad 36 donde la ¿necesidad / voluntad? de ocupar un lugar lo más cercano posible al recinto llevó a la colocación del cuerpo en posición decúbito lateral adaptado al ancho de una fosa que cortaba parte del muro de cierre del mismo. La cronología aportada por sendos cuencos Mayet LXIII, de mediados del s. I d.C. permite establecer por lo tanto una fecha de amortización del conjunto.

En cuanto a la orientación de todas las sepulturas excavadas, se viene a romper con los patrones tradicionales que otorgan una preferencia del eje norte – sur para las sepulturas altoimperiales frente al este – oeste para las tardorromanas. Las evidencias demuestran que de forma mayoritaria se ha optado por la disposición nordeste – sudoeste en paralelo a los muros edificados o bien noroeste – sudeste perpendicular a los mismos. No obstante, en función de la necesidad de ocupación de espacios, hallamos sepulturas orientadas este – oeste que en nada tienen que ver con su carácter tardío.

En referencia a la manzana ubicada en la zona más elevada del solar, la M-5, los restos hallados cabe ponerlos en relación con la existencia de una gran piscina o estanque cuya funcionalidad pudiera ser múltiple, desde servir como elemento de depósito del agua recogida en el pozo al cual se asocia, como de estanque ornamental o lugar donde lavar o proceder a los ritos de purificación de los cuerpos. Cualquiera de estas funciones se encuadrarían en el mundo funerario en el cual se circunscribe ya que bien es sabido que los grandes espacios funerarios contaban con zonas ajardinadas, lugares de reposo o descanso, zonas de acopio de agua usada antes, durante y después de los rituales conmemorativos de la muerte a todos aquellos que se servían del lugar, o simplemente estanques con uso indeterminado. La fecha de construcción del mismo cabría situarla en el momento de más auge de la necrópolis, es decir, el s. I d.C. estando amortizado definitivamente por la inclusión de la inhumación en fosa A-2 datada en el s. III. Así mismo el pozo cuyo brocal, si es que lo tuvo, ha desaparecido dejándonos únicamente un borde de *opus caementicium* se cegó de forma paulatina hallándonos en los dos únicos niveles excavados restos abundan-

tes de objetos fragmentados que se asocian con incineraciones, posiblemente expoliadas de antiguo.

Por último, cabe citar los restos de estructuras halladas en las zapatas opuestas a nuestra zona de intervención, algunas de ellas relacionadas con la propia calzada como prolongación de uno de sus muros de cierre y otras asociadas con grandes edificaciones posiblemente mausoleos.

A modo de conclusión, podemos establecer que nos encontramos con los restos de un amplio espacio funerario con una fase inicial que se dataría en los inicios de la primera centuria a la cual adscribir la mayor parte de los muros y edificaciones así como la propia calzada, eje director del conjunto. En un corto período se realizan un gran número de enterramientos donde se aprecia una valoración del rito crematorio frente a la inhumación aunque esta está presente, evidenciándose la tendencia a acompañar los restos óseos con aquellos objetos materiales que les eran propios y que portaron consigo a la pira a los que sumar los añadidos como depósito secundario en los niveles de relleno y en las cubiertas. La mayoría de las piezas inventariadas responden a formas comunes


dentro de los tipos cerámicos reconocidos en el yacimiento emeritense. Es el estudio de estos materiales junto a la información que nos aportan las monedas recogidas en los enterramientos lo que nos da una cronología precisa referente al momento de decadencia de esta zona acontecimiento que se constata en la primera mitad del s. II.

TRATAMIENTO DE LOS RESTOS

Una vez finalizada la excavación, se procedió a cubrir los restos arqueológicos con arena de río y sobre esta lechada colocar una malla protectora de geotextil para nuevamente cubrir todo el área excavada con arena. Sobre las estructuras, y una vez modificado el plano de zapatas, se procedió a la edificación de las viviendas unifamiliares existentes en proyecto.

En el caso del pozo, ante el posible hundimiento del mismo o la creación de bolsas que pusieran en peligro la edificación se optó por crear una zapata-puente que mediante una riostra de mayor grosor que las normalizadas se salvaba el ancho del brocal uniendo las dos zapatas correspondientes.

DIAGRAMA DE ACTIVIDADES



LISTADO DE ACTIVIDADES

Nº.Reg.	Nº. Intervención	Nombre	Situación
8024	Hoja: 115 Manzana:12120 Solar:10	Campsa	Antiguo solar de Campsa s/n

Act.	Identificación	Unidades que la integran	Periodo y etapa
1	Piscina.	49, 50.	Romano, Altoimperial (-I-II)
2	Inhumación.	51, 52, 53, 54.	Romano, Altoimperial (-I-II)
3	Pozo.	57, 58, 59, 60, 61.	Romano, Altoimperial (-I-II)
4	Calzada.	62,63,64,65,66,67,68,69,70,71,73,	Romano, s. I.
5	Incineración.	83, 84, 85, 87, 88,	Romano, Altoimperial (-I-II)
6	Incineración.	94, 95, 96, 97.	Romano, Altoimperial (-I-II)
7	Incineración.	99, 101, 102.	Romano, Altoimperial (-I-II)
8	Inhumación.	93, 98, 105, 106, 107.	Romano, Altoimperial (-I-II)
9	Incineración.	104, 108, 110.	Romano, Altoimperial (-I-II)
10	Incineración.	111, 112.	Romano, Altoimperial (-I-II)
11	Incineración.	113, 114	Romano, Altoimperial (-I-II)
12	Incineración.	117, 118, 119, 149.	Romano, Altoimperial (-I-II)
13	Inhumación.	120, 121.	Romano, Altoimperial (-I-II)
14	Incineración.	128, 129, 130, 131.	Romano, Altoimperial (-I-II)
15	Incineración.	132, 133, 134.	Romano, Altoimperial (-I-II)
16	Inhumación.	135, 136.	Romano, Altoimperial (-I-II)
17	Incineración.	39, 40, 122, 140.	Romano, Altoimperial (-I-II)
18	Incineración.	3, 11, 12.	Romano, Altoimperial (-I-II)
19	Incineración.	4, 5, 6.	Romano, Altoimperial (-I-II)
20	Incineración.	16, 18, 19.	Romano, Altoimperial (-I-II)
21	Incineración.	20, 21, 22.	Romano, Altoimperial (-I-II)
22	Incineración.	23, 24, 25.	Romano, Altoimperial (-I-II)
23	Inhumación.	45, 48.	Romano, Altoimperial (-I-II)
24	Incineración.	137, 146, 147.	Romano, Altoimperial (-I-II)
25	Incineración.	142, 145.	Romano, Altoimperial (-I-II)
26	Incineración.	143, 144.	Romano, Altoimperial (-I-II)
27	Incineración.	148, 150, 153.	Romano, Altoimperial (-I-II)
28	Incineración.	55, 56,	Romano, Altoimperial (-I-II)
29	Incineración.	151, 152.	Romano, Altoimperial (-I-II)
30	Inhumación.	158, 159.	Romano, Altoimperial (-I-II)
31	Inhumación.	135, 161, 162, 163, 165,	Romano, Altoimperial (-I-II)
32	Incineración.	168, 169, 170.	Romano, Altoimperial (-I-II)
33	Incineración.	171, 172, 173.	Romano, Altoimperial (-I-II)
34	Inhumación.	174, 175, 176.	Romano, Altoimperial (-I-II)
35	Incineración.	116, 177, 178, 179,	Romano, Altoimperial (-I-II)
36	Inhumación.	187, 188, 189.	Romano, 2ª 1/2 s. I d.C.
37	Piscina. □□	155, 156, 157, 160, 180, 204, 207, 208, 211.	Romano, s. I a.C.-I d.C.
38	Incineración.	164, 166,	Romano, s. I d.C.
39	Incineración.	184, 185, 192.	Romano, s. I d.C.
40	Reforma de la piscina.	205, 206.	Romano, Altoimperial (-I-II)
41	Mausoleo.	8, 9, 10, 13, 14, 15.	Romano, Altoimperial (-I-II)
42	Reforma del mausoleo. ¿?¿?	9, 10.	Romano, Altoimperial (-I-II)
43	Estructura de deposición.	26, 27, 36,	Romano, Altoimperial (-I-II)
44	Incineración.	28, 29, 30, 31.	Romano, Altoimperial (-I-II)
45	Incineración ?.	190, 191,	Romano, Altoimperial (-I-II)
46	Incineración?	209, 210.	Romano, Altoimperial (-I-II)
47	Nivel de deposición.	43, 44.	Romano, Altoimperial (-I-II)
48	Tubería.	74, 75,	Contemporáneo, Siglos XIX-XXI
49	Muro.	7, 124,	Romano, Altoimperial (-I-II)
50	Mesa	78, 80, 138,	Romano, Altoimperial (-I-II)
51	Muro.	76, 202,	Romano, Altoimperial (-I-II)
52	Muro.	32, 33,	Romano, Altoimperial (-I-II)



LISTADO DE UNIDADES ESTRATIGRÁFICAS

UE	Identificación	Anterior a:	Coetáneo a:	Posterior a:	A	Cronología
0	Relleno.			1		Siglos XIX-XXI
1	Estrato.	0		2		Bajoimperial (III-V)
2	Estrato.	1, 83, 7, 92, 125, 142, 12, 5, 16, 20, 25, 95, 108, 105, 107, 102, 153, 152, 159, 170, 58, 30, 43, 109, 8, 9, 10, 42, 76, 80		107, 147, 196, 198		Altoimperial (-I-II)
3	Relleno.	1		11, 12	18	Altoimperial (-I-II)
4	Relleno.	1		6, 5	19	Altoimperial (-I-II)
5	Fosa.	1, 4, 6		2	19	Altoimperial (-I-II)
6	Incineración.	4		5	19	Altoimperial (-I-II)
7	Derrumbe.	0		2	49	Bajoimperial (III-V)
8	Muro.	1	15, 202	2	41	Altoimperial (-I-II)
9	Muro.	1, 1		13, 2	42	Altoimperial (-I-II)
10	Pavimento de opus signinum.	1		9, 13	42	Altoimperial (-I-II)
11	Incineración.	3		12	18	Altoimperial (-I-II)
12	Fosa.	1, 3, 11		2	18	Altoimperial (-I-II)
13	Muro.	1, 9	14, 76		41	Altoimperial (-I-II)
14	Muro.	1	13, 15		41	Altoimperial (-I-II)
15	Muro.	1	14, 8	20, 21	41	Altoimperial (-I-II)
16	Fosa.	1, 18, 19		2	20	Altoimperial (-I-II)
17	Relleno.	1		2		Altoimperial (-I-II)
18	Relleno.	1		19, 16	20	Altoimperial (-I-II)
19	Incineración.	18		16	20	Altoimperial (-I-II)
20	Fosa.	1, 21, 22, 15		2	21	Altoimperial (-I-II)
21	Relleno.	1, 15		22, 20	21	Altoimperial (-I-II)
22	Incineración.	21		Roca, 20	21	Altoimperial (-I-II)
23	Cubierta.	1		24, 25	22	Altoimperial (-I-II)
24	Incineración.	23		25	22	Altoimperial (-I-II)
25	Fosa.	1, 23, 24		2	22	Altoimperial (-I-II)
26	Relleno.	1		27, 36	43	Altoimperial (-I-II)
27	Incineración ?.	26		77	43	Altoimperial (-I-II)
28	Cubierta.	1		31, 30	44	Altoimperial (-I-II)
29	Incineración.	31		30	44	Altoimperial (-I-II)
30	Fosa.	28, 29, 31.		2, Roca.	44	Altoimperial (-I-II)
31	Relleno.	28		29, 30	44	Altoimperial (-I-II)
32	Muro.	1		2	52	Altoimperial (-I-II)
33	Muro.	1		2	52	Altoimperial (-I-II)
34	Derrumbe.	1		2		Altoimperial (-I-II)
35	Muro.	1, 37		2		Altoimperial (-I-II)
36	Fosa.	1, 26		77	43	Altoimperial (-I-II)
37	Muro.	1		35		
38	Derrumbe.	1		39, 127, 40, 41, 42, 44, 45, 46, 47, 48, 140		Altoimperial (-I-II)
39	Sepultura.	38, 4		39	17	Altoimperial (-I-II)
40	Relleno.	38		122, 39	17	Altoimperial (-I-II)
41	Suelo.	38		47, 13, 14		Altoimperial (-I-II)
42	Esqueleto.	38		127		Altoimperial (-I-II)
43	Fosa.	38, 44		2	47	Altoimperial (-I-II)
44	Relleno.	38		43	47	Altoimperial (-I-II)
45	Esqueleto.	38, 39		48	23	Altoimperial (-I-II)
46	Incineración.	38		77		
47	Relleno.	38, 48, 41		127		Altoimperial (-I-II)
48	Fosa.	38, 45, 39		47	23	Altoimperial (-I-II)
49	Piscina.	1		50	1	Altoimperial (-I-II)
50	Muro.	1, 49		Roca	1	Altoimperial (-I-II)
51	Cubierta.	1		52, 49	2	Altoimperial (-I-II)
52	Fosa.	51, 53, 54		49	2	Bajoimperial (III-V)
53	Relleno.	51		54, 52	2	Bajoimperial (III-V)
54	Esqueleto.	53		52	2	Bajoimperial (III-V)

UE	Identificación	Anterior a:	Coetáneo a:	Posterior a:	A	Cronología
55	Caja.	1,56		2	28	Altoimperial (-I-II)
56	Relleno.	1		55	28	Altoimperial (-I-II)
57	Pozo.	1,60, 61.,59		58	3	Altoimperial (-I-II)
58	Fosa.	1,57, 59		Roca, 2	3	Altoimperial (-I-II)
59	Relleno.	1		58, 57	3	Altoimperial (-I-II)
60	Relleno.	1		61, 57		Altoimperial (-I-II)
61	Relleno.	60		57		Altoimperial (-I-II)
62	Muro.	1,71	63, 65.	67	4	Altoimperial (-I-II)
63	Muro.	1,71	62, 65.	64	4	Altoimperial (-I-II)
64	Cimentación.	71,63	66, 67.	Roca	4	Altoimperial (-I-II)
65	Muro.	1,71	62, 63.	66	4	Altoimperial (-I-II)
66	Cimentación.	71,65	64, 67	Roca	4	Altoimperial (-I-II)
67	Cimentación.	71,62	64, 66	Roca	4	
68	Pavimento.	1		71, 62, 63, 65, 69	4	Altoimperial (-I-II)
69	Muro.	1,68, 70,72		Roca	4	Altoimperial (-I-II)
70	Muro.	1		68, 69	4	Altoimperial (-I-II)
71	Arena.	1,68, 70		64, 66, 67, 186, 62, 63, 65	4	Altoimperial (-I-II)
72	Derrumbe.	1		68, 69		Altoimperial (-I-II)
73	Muro.	1,74,81	69		4	Altoimperial (-I-II)
74	Fosa.	0		1, 73, 71, 68, 2	48	Siglos XIX-XXI
75	Tubería.	1		74	48	Siglos XIX-XXI
76	Muro.	1, 81		13, 2	51	Altoimperial (-I-II)
77	Relleno.	27, 2,36		76, 78, 13		Altoimperial (-I-II)
78	Pavimento.	79			50	Altoimperial (-I-II)
79	Relleno.	1,213		55, 10, 73, 76		Altoimperial (-I-II)
80	Muro.	82,82,78		2	50	Altoimperial (-I-II)
81	Derrumbe.	79		76, 73		Altoimperial (-I-II)
82	Estrato.	81		80, 83		Altoimperial (-I-II)
83	Incineración.	82		2	5	Altoimperial (-I-II)
84	Caja.	77,85, 87		88	5	Altoimperial (-I-II)
85	Relleno.	77		87, 84, 88	5	Altoimperial (-I-II)
86	Incineración.	81		77, 13		Altoimperial (-I-II)
87	Incineración.	85		88	5	Altoimperial (-I-II)
88	Fosa.	85, 87,84		2	5	Altoimperial (-I-II)
89	Relleno.	1				Altoimperial (-I-II)
90						
91	Relleno.			92		Bajoimperial (III-V)
92	Estrato.	91		2		Bajoimperial (III-V)
93	Relleno.	1		98	8	Altoimperial (-I-II)
94	Relleno.	1, 109		95, 96.	6	Altoimperial (-I-II)
95	Fosa.	94,97,109,96		2, 104	6	Altoimperial (-I-II)
96	Cubierta.	94		97, 95	6	Altoimperial (-I-II)
97	Incineración.	96		95	6	Altoimperial (-I-II)
98	Cubierta.	93		106, 107	8	Altoimperial (-I-II)
99	Relleno.	1		101, 102	7	Altoimperial (-I-II)
100						
101	Incineración.	99		103, 102	7	Altoimperial (-I-II)
102	Fosa.	99,101, 99		2, 103	7	Altoimperial (-I-II)
103	Muro.	101, 106, 1, 142,102, 107				Altoimperial (-I-II)
104	Cubierta.	1,95, 109		110, 108	9	Altoimperial (-I-II)
105	Esqueleto.	106		107, 2	8	Altoimperial (-I-II)
106	Relleno.	98		103, 105, 107	8	Altoimperial (-I-II)
107	Fosa.	98,105, 106		103, 2	8	Altoimperial (-I-II)
108	Fosa.	1,110, 104,109		2	9	Altoimperial (-I-II)
109	Sondeo.	0		1, 2, 94, 95, 104, 108, 110.		Siglos XIX-XXI
110	Incineración.	104,109		212, 108	9	Altoimperial (-I-II)
111	Incineración.	1,112		2	10	Altoimperial (-I-II)
112	Cubierta?.	1		111, 114	10	Altoimperial (-I-II)
113	Incineración.	1		128, 114	11	Altoimperial (-I-II)
114	Caja?.	1,113,112		2	11	Altoimperial (-I-II)
115	Incineración. □	1		2		Altoimperial (-I-II)
116	Incineración.	177,179		2□, 178	35	Altoimperial (-I-II)
117	Relleno.	1		118, 119	12	Altoimperial (-I-II)

UE	Identificación	Anterior a:	Coetáneo a:	Posterior a:	A	Cronología
118	Incineración.	117		123, 119	12	Altoimperial (-I-II)
119	Fosa.	1, 118		123	12	Altoimperial (-I-II)
120	Esqueleto.	1			13	Altoimperial (-I-II)
121	Fosa. □□	123, 12		A-27	13	Altoimperial (-I-II)
122	Incineración.	40		Roca, 39	17	Altoimperial (-I-II)
123	Derrumbe.	118, 1, 119		128		Altoimperial (-I-II)
124	Cimiento.	123, 125		Roca	49	Altoimperial (-I-II)
125	Estrato.	123, 154		181, 124, 7		Altoimperial (-I-II)
126	Cimiento.	127				Altoimperial (-I-II)
127	Relleno	38, 41, 140		76, 126, 9, 13, 15, 14		Altoimperial (-I-II)
128	Cubierta.	113?, 123		129, 130, 131	14	Altoimperial (-I-II)
129	Fosa.	128, 130, 131		2	14	Altoimperial (-I-II)
130	Incineración.	128		129, 131	14	Altoimperial (-I-II)
131	Caja.	123, 130, 128		129	14	Altoimperial (-I-II)
132	Fosa.	134., 133.		Roca.	15	Altoimperial (-I-II)
133	Incineración.	134.		132.	15	Altoimperial (-I-II)
134	Relleno.	1.		132, 133.	15	Altoimperial (-I-II)
135	Inhumación.	Arcilla...		77., 136.	31	Altoimperial (-I-II)
136	Relleno.	135.		77.	16	Altoimperial (-I-II)
137	Fosa.	123, 146		2	24	Altoimperial (-I-II)
138	Muro.	1, 88, 77	80	139	50	Altoimperial (-I-II)
139	Cimiento.	77, 138				Altoimperial (-I-II)
140	Fosa.	38, 39, 122		127, 194, 201.	17	Altoimperial (-I-II)
141	Relleno.	78				Altoimperial (-I-II)
142	Incineración.	145		2	25	Altoimperial (-I-II)
143	Incineración.	123		144	26	Altoimperial (-I-II)
144	Fosa.	123, 143		2	26	Altoimperial (-I-II)
145	Cubierta.	1		142	25	Altoimperial (-I-II)
146	Caja.	143, 2, 147		137	24	Altoimperial (-I-II)
147	Incineración.	2		146	24	Altoimperial (-I-II)
148	Relleno.	123		150	27	Altoimperial (-I-II)
149	Relleno.	148	117	118	12	Altoimperial (-I-II)
150	Incineración.	148		153	27	Altoimperial (-I-II)
151	Incineración?.	148		152	29	Altoimperial (-I-II)
152	Fosa.	148, 151		153, 2	29	Altoimperial (-I-II)
153	Fosa.	148, 150, 152		2	27	Altoimperial (-I-II)
154	Pavimento?.	123		125		Altoimperial (-I-II)
155	Muro.	125	157, 158.	124	37	Altoimperial (-I-II)
156	Muro.	125	155, 160.		37	Altoimperial (-I-II)
157	Muro.	125, 164, 166	155, 160.	Roca	37	Altoimperial (-I-II)
158	Esqueleto.	149		159, 161, 165	30	Altoimperial (-I-II)
159	Fosa.	149, 158		124, 123, 125, 155, 157, Roca	30	Altoimperial (-I-II)
160	Muro.	125	156, 157		37	
161	Fosa.	165, 159, 162, 165, 158, 163		2, Roca	31	Altoimperial (-I-II)
162	Esqueleto.	165		161	31	Altoimperial (-I-II)
163	Ladrillos y piedras.	165, 163		161	31	Altoimperial (-I-II)
164	Derrumbe.	125		155, 156, 160, 157	38	Altoimperial (-I-II)
165	Relleno.	158		162, 163, 161	31	Altoimperial (-I-II)
166	Incineración.	164		157	38	s. I d.C.
167	Fosa.	1		2		Altoimperial (-I-II)
168	Cubierta.	2		169, 170	32	Altoimperial (-I-II)
169	Incineración.	168		170	32	Altoimperial (-I-II)
170	Fosa.	169, 168		2	32	Altoimperial (-I-II)
171	Incineración.	172, Maquina		173	33	Altoimperial (-I-II)
172	Relleno.	1		171, 173	33	Altoimperial (-I-II)
173	Fosa.	1, 171, 172, Maquina		Roca	33	Altoimperial (-I-II)
174	Fosa.	2, 175, 176		Roca	34	Altoimperial (-I-II)
175	Relleno.	2		176, 174	34	Altoimperial (-I-II)
176	Esqueleto.	175		174, Roca	34	Altoimperial (-I-II)
177	Relleno.	1, Máquina		178, 116	35	Altoimperial (-I-II)
178	Fosa.	177, 116		2, 197	35	
179	Ladrillos.	2		□, 116, 178	35	Altoimperial (-I-II)



UE	Identificación	Anterior a:	Coetáneo a:	Posterior a:	A	Cronología
180	Muro.	123	155.	Roca	37	Altoimperial (-I-II)
181	Relleno.	123, 125		184		Altoimperial (-I-II)
182	Pavimento.	1		183		Altoimperial (-I-II)
183	Relleno.	182				Altoimperial (-I-II)
184	Cubierta.	181		185	39	Altoimperial (-I-II)
185	Relleno.	184		192	39	Altoimperial (-I-II)
186	Muro.	68		Roca		Altoimperial (-I-II)
187	Fosa.	181,188, 189		155	36	Altoimperial (-I-II)
188	Relleno.	181		189, 187	36	Altoimperial (-I-II)
189	Esqueleto.	188		187, Roca	36	Altoimperial (-I-II)
190	Cubierta.	1		191	45	Altoimperial (-I-II)
191	Relleno.	190		197	45	Altoimperial (-I-II)
192	Incineración.	185		A-37	39	Altoimperial (-I-II)
193	Cimiento.	38, 197				Altoimperial (-I-II)
194	Cimiento.	127, 140, 14, 202, 198		Roca		Altoimperial (-I-II)
195	Muro.	38		197		Altoimperial (-I-II)
196	Muro.	2	213	14		Altoimperial (-I-II)
197	Pavimento.	123		103, 193		Altoimperial (-I-II)
198	Muro.	2,202		194		Altoimperial (-I-II)
199	Pavimento?.	127, 14		126, 201		Altoimperial (-I-II)
200	Cimiento.	127, 197, 193, 14		194		Altoimperial (-I-II)
201	Relleno.	199, 140, 126		194, 200		Altoimperial (-I-II)
202	Muro.	199		15, 76, 198	51	Altoimperial (-I-II)
203	Caja.					
204	Fosa.	155, 157, 160, 180, 187, 209		Roca	37	Altoimperial (-I-II)
205	Muro.	164		157, 207, 160	40	Altoimperial (-I-II)
206	Muro.			205, Roca	40	Altoimperial (-I-II)
207	Opus signinum.	184, 185, 192, 209			37	Altoimperial (-I-II)
208	Pavimento.	164, 166, 205			37	Altoimperial (-I-II)
209	Fosa.	210		Roca	46	Altoimperial (-I-II)
210	Incineración.	123		209.	46	Altoimperial (-I-II)
211	Muro?.	1			37	Altoimperial (-I-II)
212	Relleno.	2, 137, 95, 170, 174, 129, 152, 153, 103	201	Roca		Altoimperial (-I-II)
213	Muro. □	1, 83	196	213		Altoimperial (-I-II)